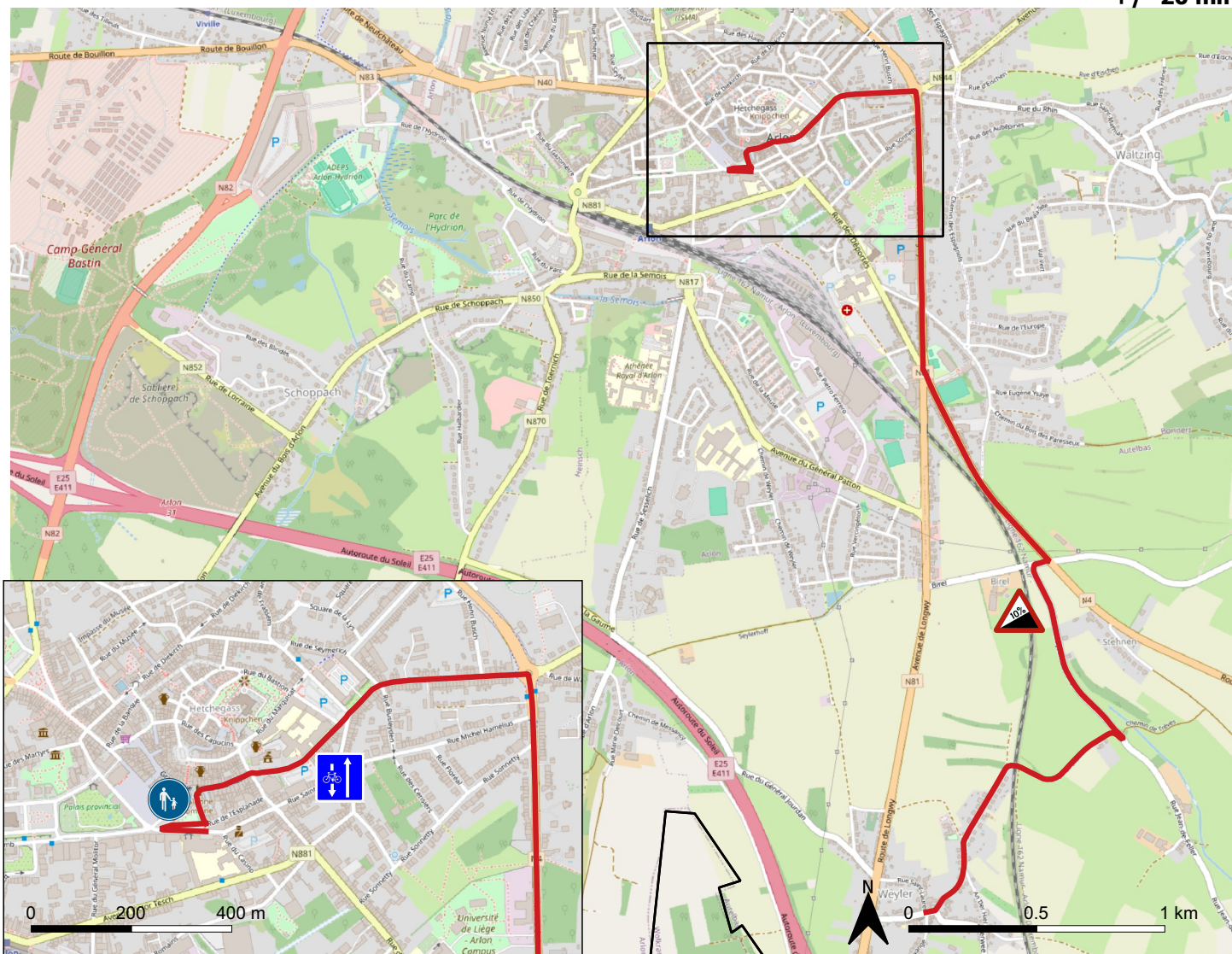


Défi INDA - Itinéraire conseillé Weyler via Spetz




5 km
+/- 20 min



Cheminement général:

- Prendre la rue de Stehnen
- Remonter vers le Birel et prendre la piste de la N4
- Au Liedel, prendre la rue Godefroid Kurth
- Rejoindre l'INDA via la rue Paul Reuter et le piétonnier

Indications:

-  Forte pente
-  Sens unique - cyclistes autorisés à contresens
-  Zone piétonne: ralentir - priorité aux piétons