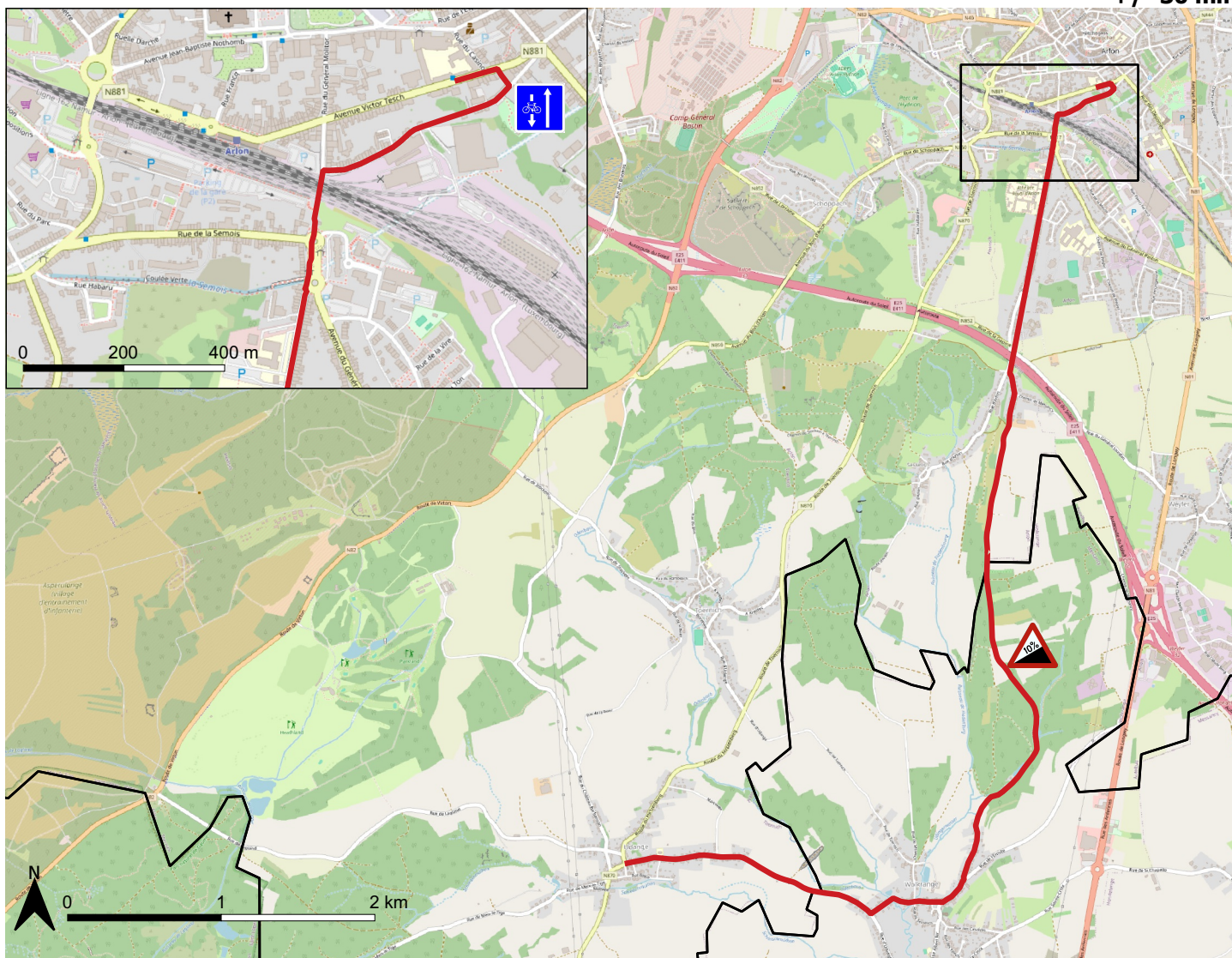


Défi INDA - Itinéraire conseillé

UDANGE



8 km
+/- 30 min



Cheminement général:

- Passer par Wolkrange
- Sesselich via le chemin forestier (Ravel)
- Passer devant l'Athénée
- Après le chemin de fer, passer devant le hall sportif
- Arriver en bas de l'école par la petite ruelle à sens unique

Indications:

-  Sens unique - cyclistes autorisés à contresens
-  Forte pente