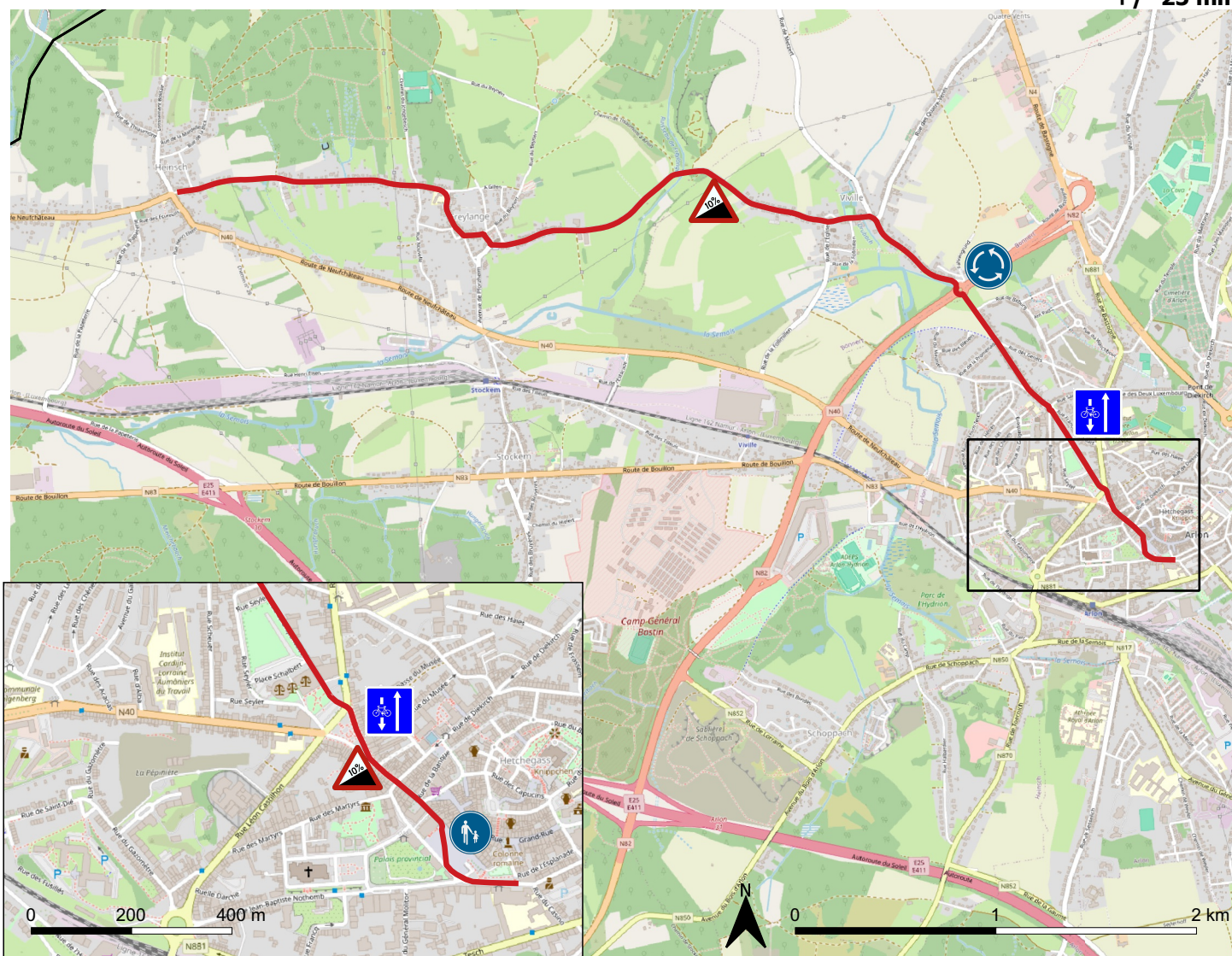


Défi INDA - Itinéraire conseillé

HEINSCH via Viville





6 km
+/- 25 min



Cheminement général:

- Passer par Freylange et Viville
- Traverser le contournement au rond-point
- Remonter la rue de Viville
- Rue du Dispensaire: prendre la piste cyclable
- Traverser et continuer pour prendre la piste de la rue des Faubourgs
- Traverser la Place Léopold

Indications:

-  Sens unique - cyclistes autorisés à contresens
-  Forte pente
-  Rond-point: rouler sur le trottoir autorisé
-  Zone piétonne: ralentir - priorité aux piétons