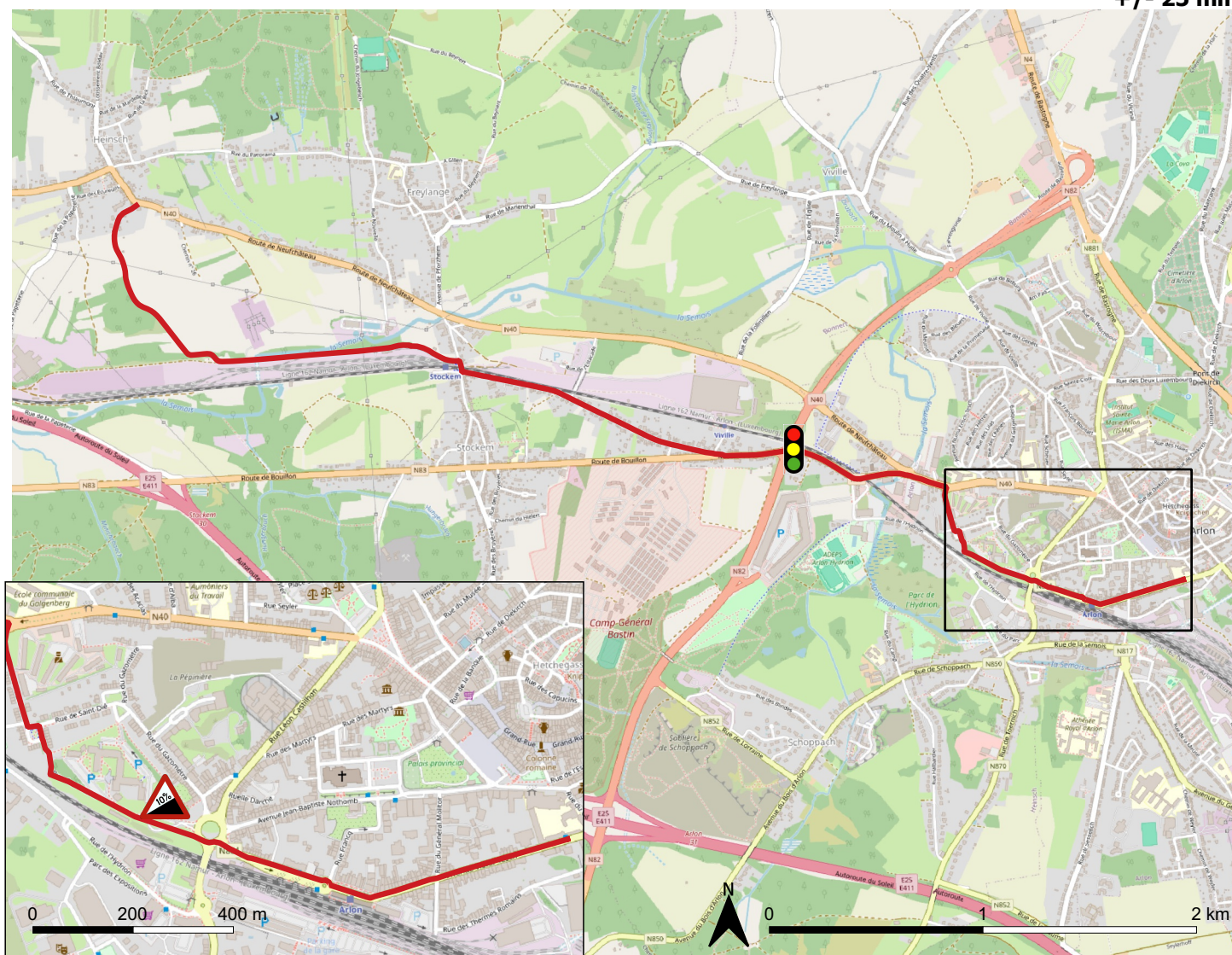


Défi INDA - Itinéraire conseillé HEINSCH via Stockem



6 km
+/- 25 min



Cheminement général:

- Prendre le chemin agricole et longer les voies SNCB
- Passage sous-voies à Stockem
- Rue des Tilleuls jusqu'au garage
- Franchir le contournement et rue de la Posterie
- Piste cyclable rue de Neufchâteau
- Rue de Saint-Dié: prendre le sentier menant à la cité administrative
- Passer devant la gare et continuer jusqu'à l'INDA

Indications:

-  Forte pente
-  Feu: possibilité de traverser dans le trafic ou via le passage