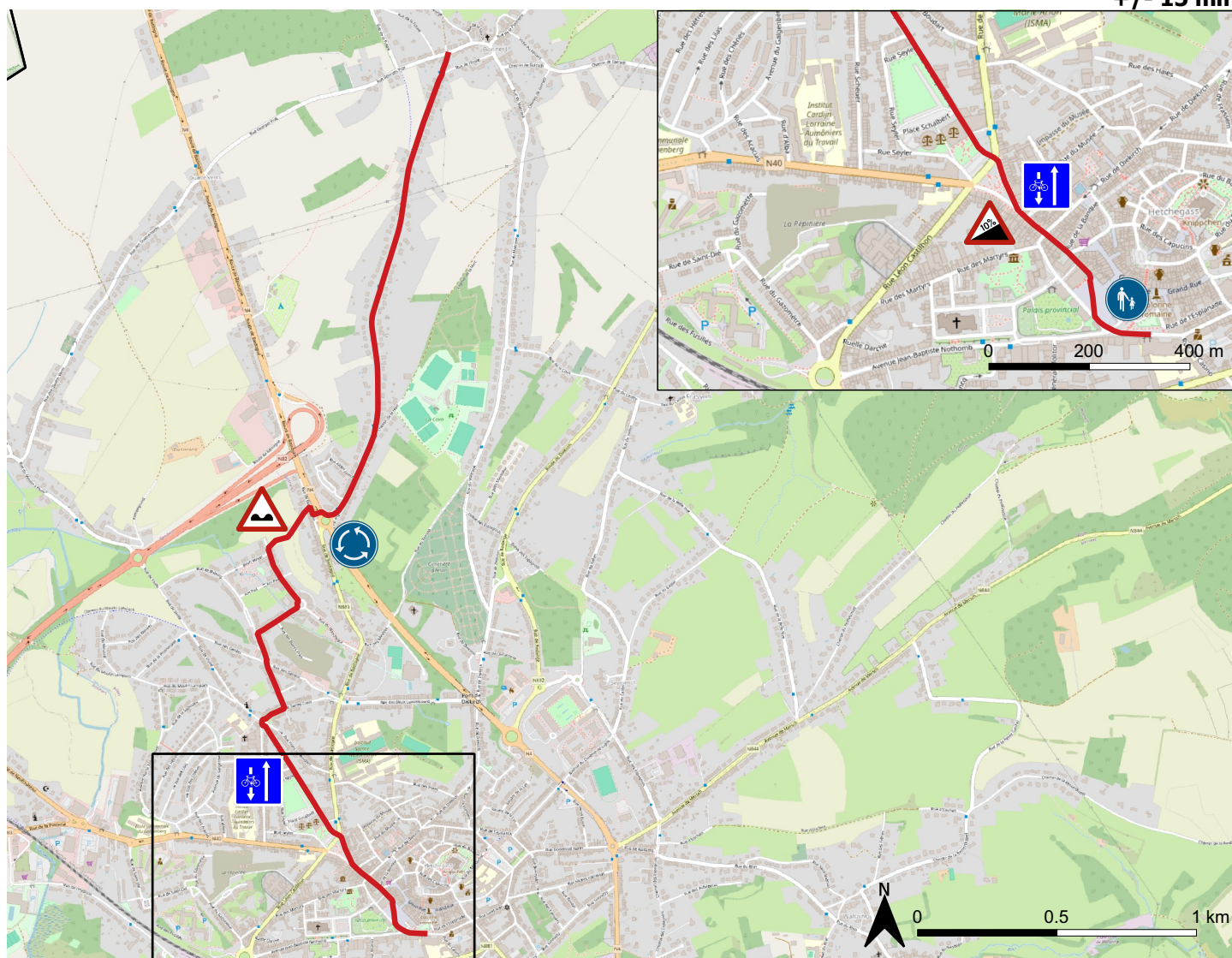


# Défi INDA - Itinéraire conseillé BONNERT via Vicinal






4 km  
+/- 15 min



## Cheminement général:

- Prendre la rue du Vicinal jusqu'au rond-point
- Suivre l'itinéraire RAVeL pour traverser la N4
- Prendre le sentier à travers champs
- Passer dans le Washbour jusqu'à la rue des Glycines
- Remonter la rue Sainte-Croix et la rue du Dispensaire
- En haut, emprunter la traversée cyclable et remonter la rue des Faubourgs sur la piste cyclable
- Rejoindre l'INDA via la Place Léopold

## Indications:

-  Forte pente
-  Sens unique - cyclistes autorisés à contresens
-  Zone piétonne: ralentir - priorité aux piétons
-  Sentier à travers champs - VTT recommandé
-  Rond-point: emprunter la traversée sécurisée RAVeL