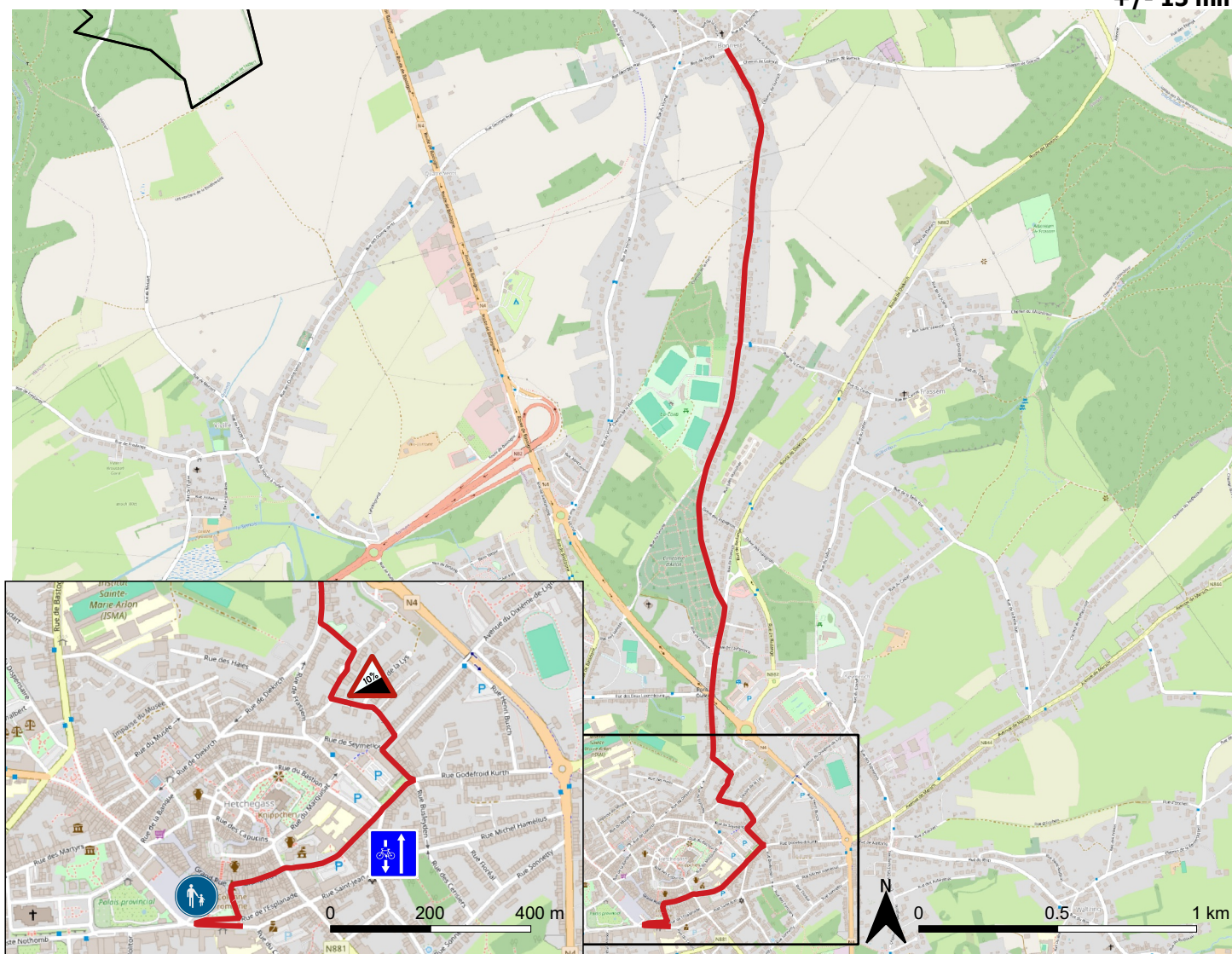


Défi INDA - Itinéraire conseillé

BONNERT via Maitrank




4 km
+/- 15 min



Cheminement général:

- Prendre la rue du Maitrank jusqu'au cimetière
- Continuer sur la rue de Dierkich
- Bifurquer au Square du Hunnebour et monter vers le 10ème de Ligne
- Rejoindre l'INDA via la rue Paul Reuter et la zone piétonne

Indications:

-  Forte pente
-  Sens unique - cyclistes autorisés à contresens
-  Zone piétonne: ralentir - priorité aux piétons